

**РЕПУБЛИЧКИ ГЕОДЕТСКИ ЗАВОД**

**Општина Бујановац**

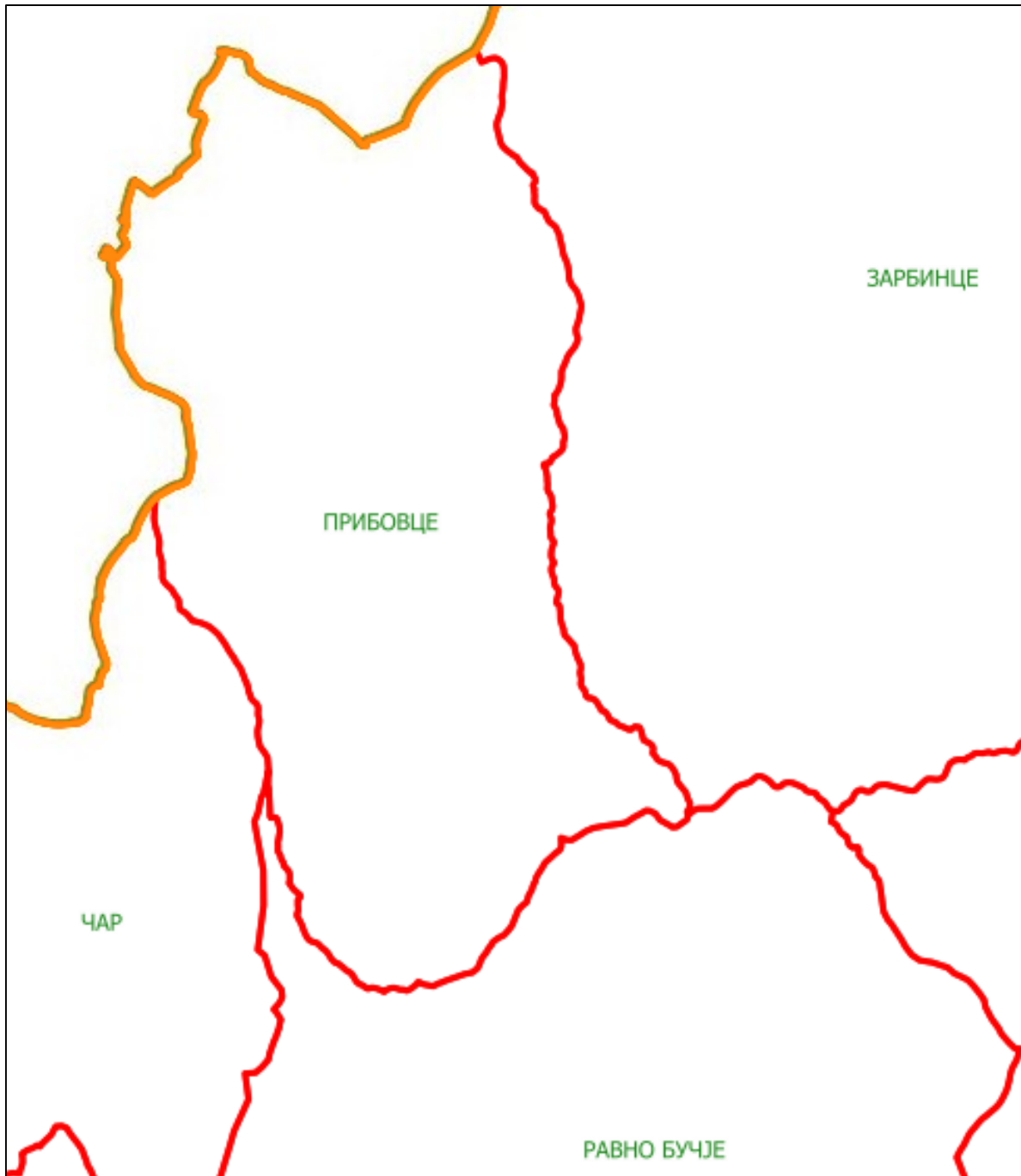
**ЕЛАБОРАТ УЛИЧНОГ СИСТЕМА  
ЗА НАСЕЉЕНО МЕСТО ПРИБОВЦЕ**

29.10.2018. године

Приказ насељеног места – Прибовце



Регистар просторних јединица за насељено место Прибовце са приказом суседних насељених места



Списак улица из Адресног регистра

МатБрНас	ИмеНас	МатБрУли	ИмеУлице
708097	ПРИБОВЦЕ	708097300045	ПРИБОВЦЕ

**Напомена:** У насељеном месту Прибовце нема уличног система.

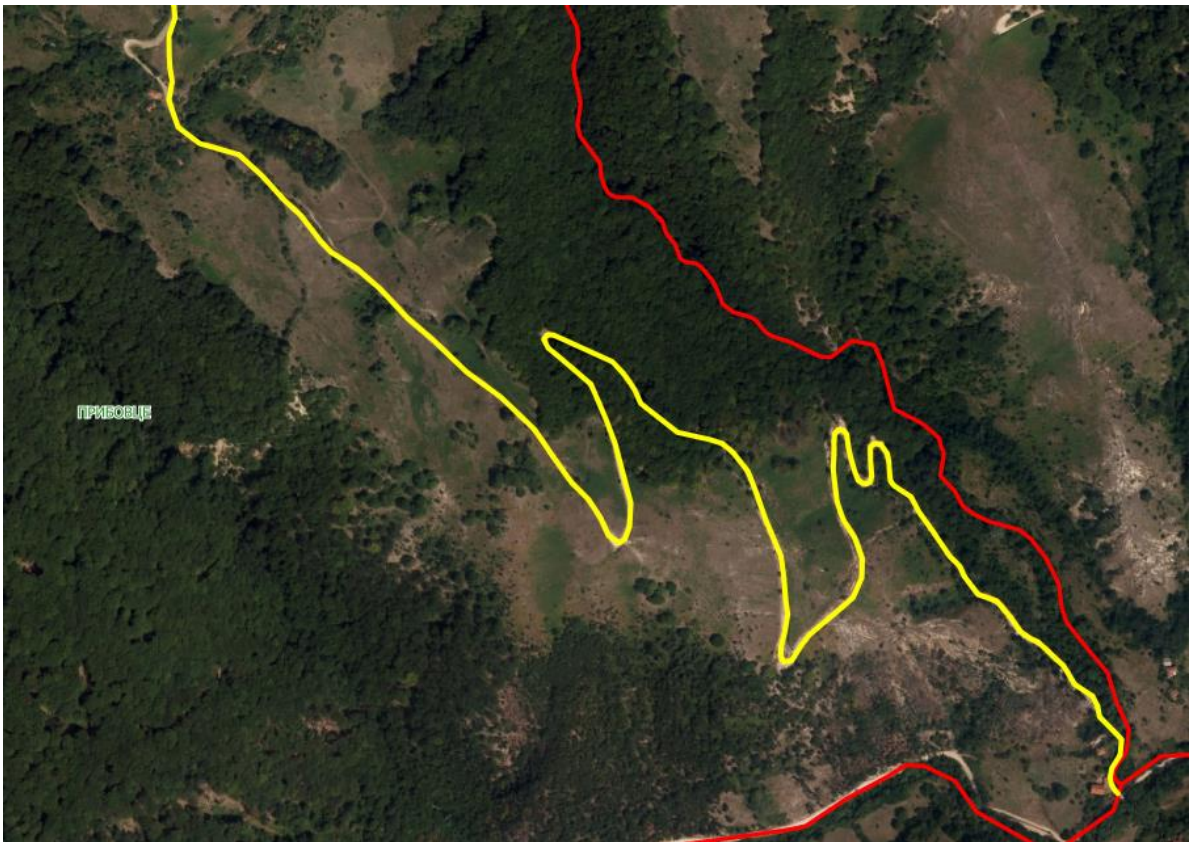
ПРЕДЛОЗИ ЗА ИМЕНОВАЊЕ УЛИЦА

Улица 1 – слика 1

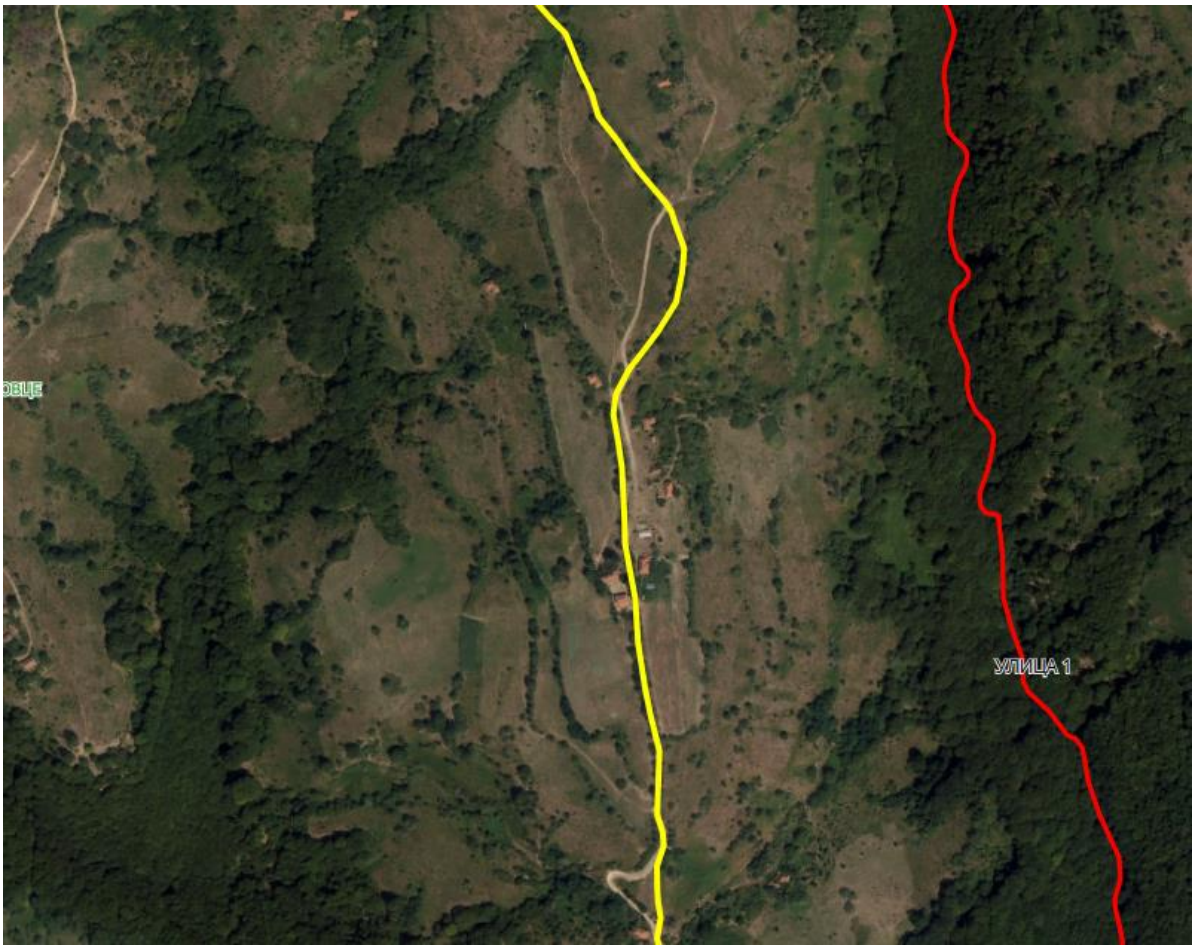




Улица 1 – слика 2



Улица 1 – слика 3



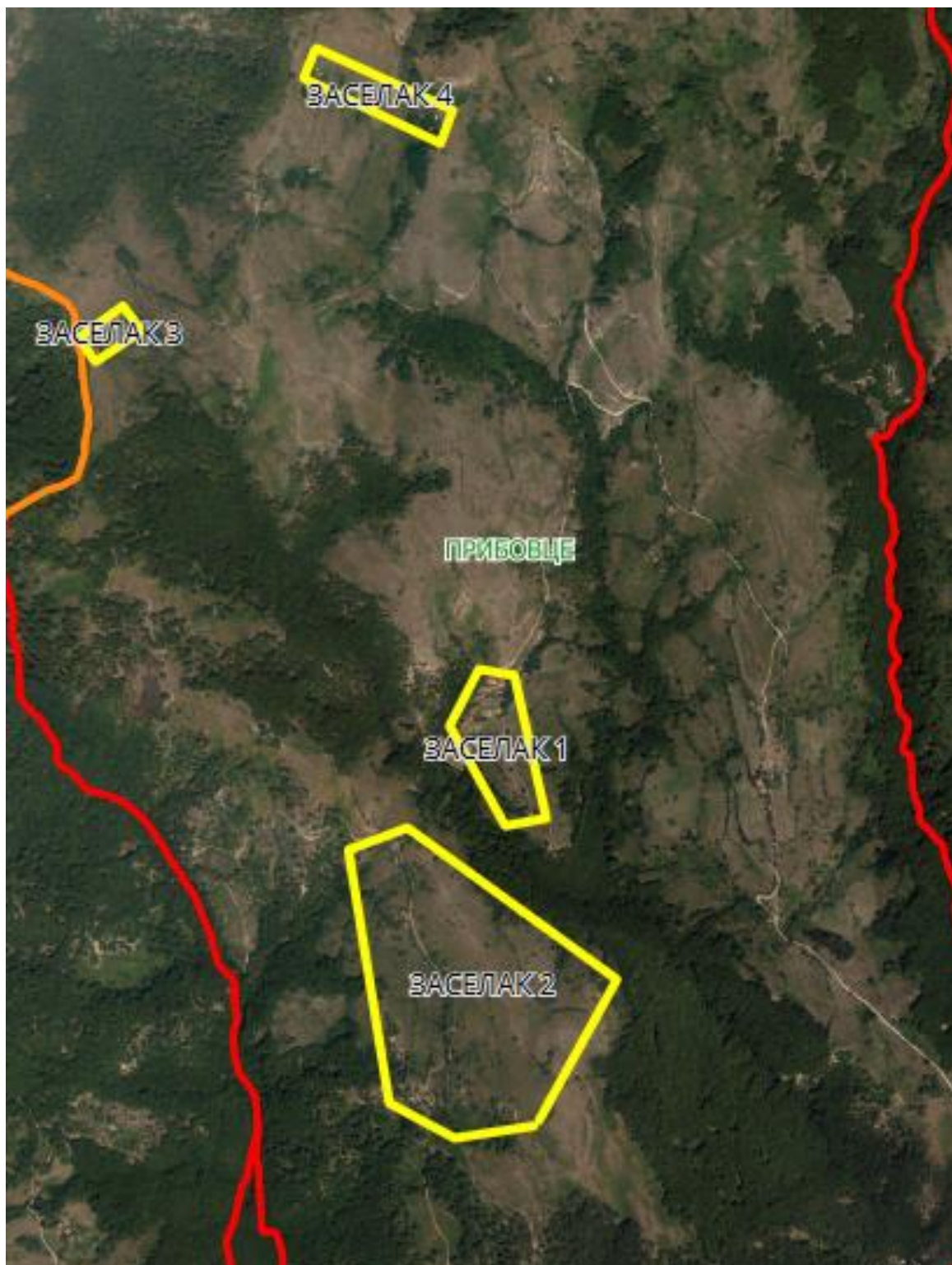
#### Улица 1 – слика 4



Опис предложене улице бр. 1 – Предложена улица почиње између кп 640 и кп 643, простире се целом дужином кп 641, делом кп 835, пролази кроз кп 819, кп 733, кп 732 и завршава се на кп 730, код кп 823/1, КО Прибовце.



Засеоци 1, 2, 3 и 4 – слика 1



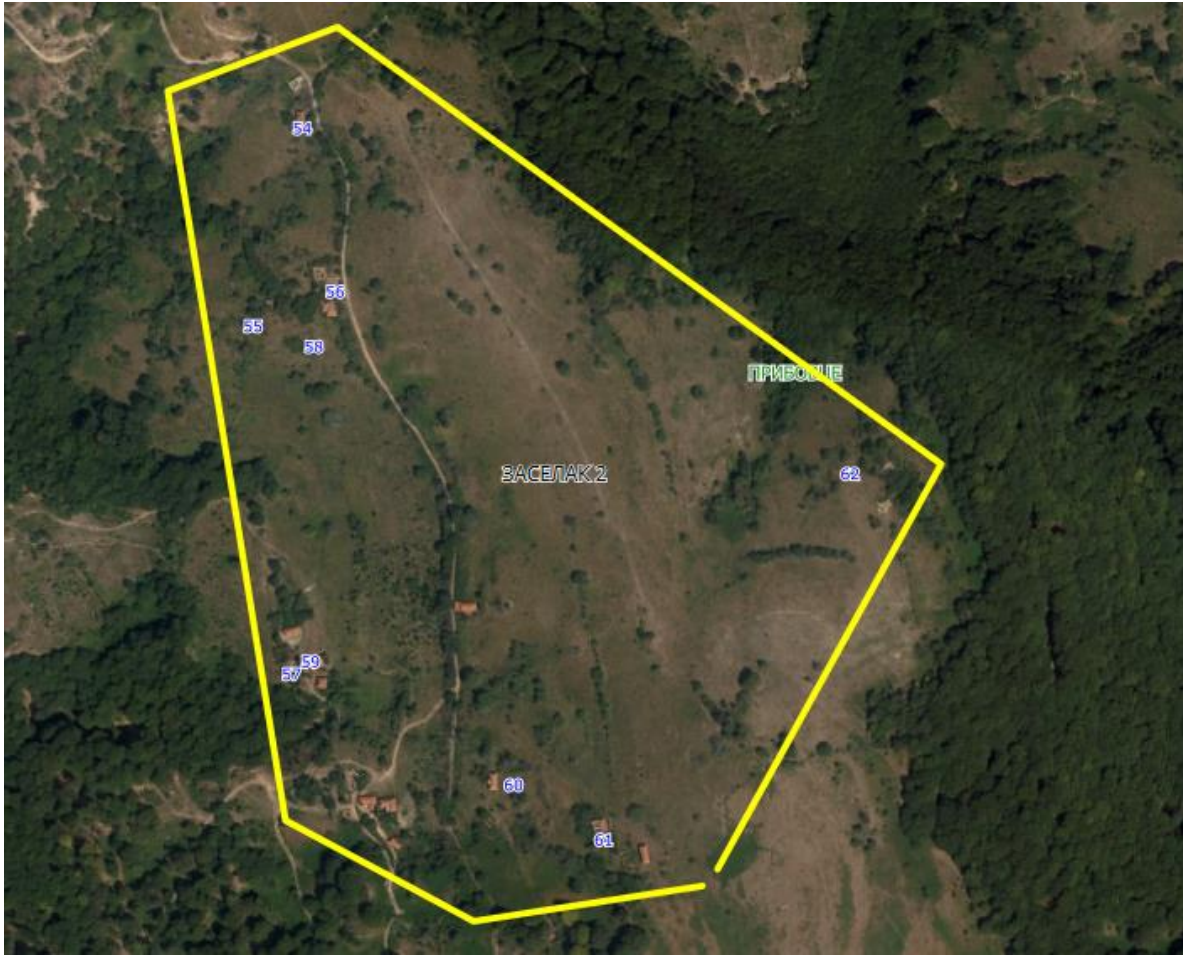


## Заселак 1 – слика 2



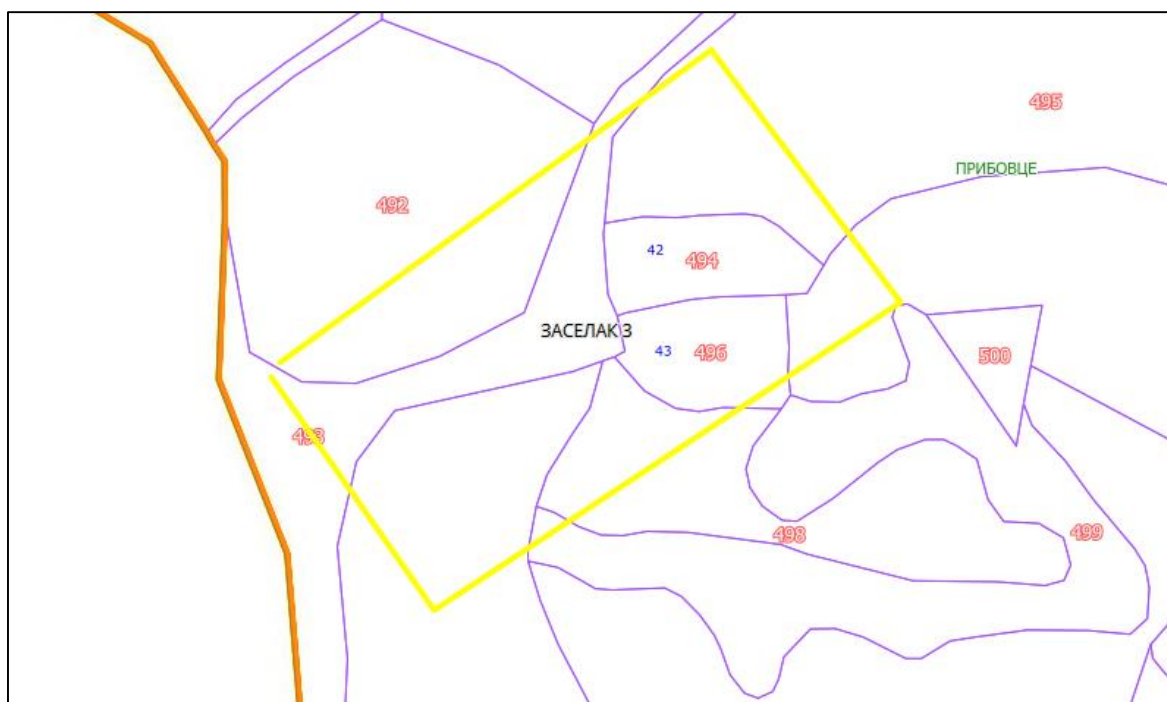
Опис предложеног засеока бр. 1 – Предложени заселак обухвата простор између кп 534, кп 528/1 и кп 523, КО Прибовце.

## Заселак 2 – слика 2



Опис предложеног засека бр. 2 – Предложени заселак обухвата простор између кп 810, кп 757 и кп 771, КО Прибовце.

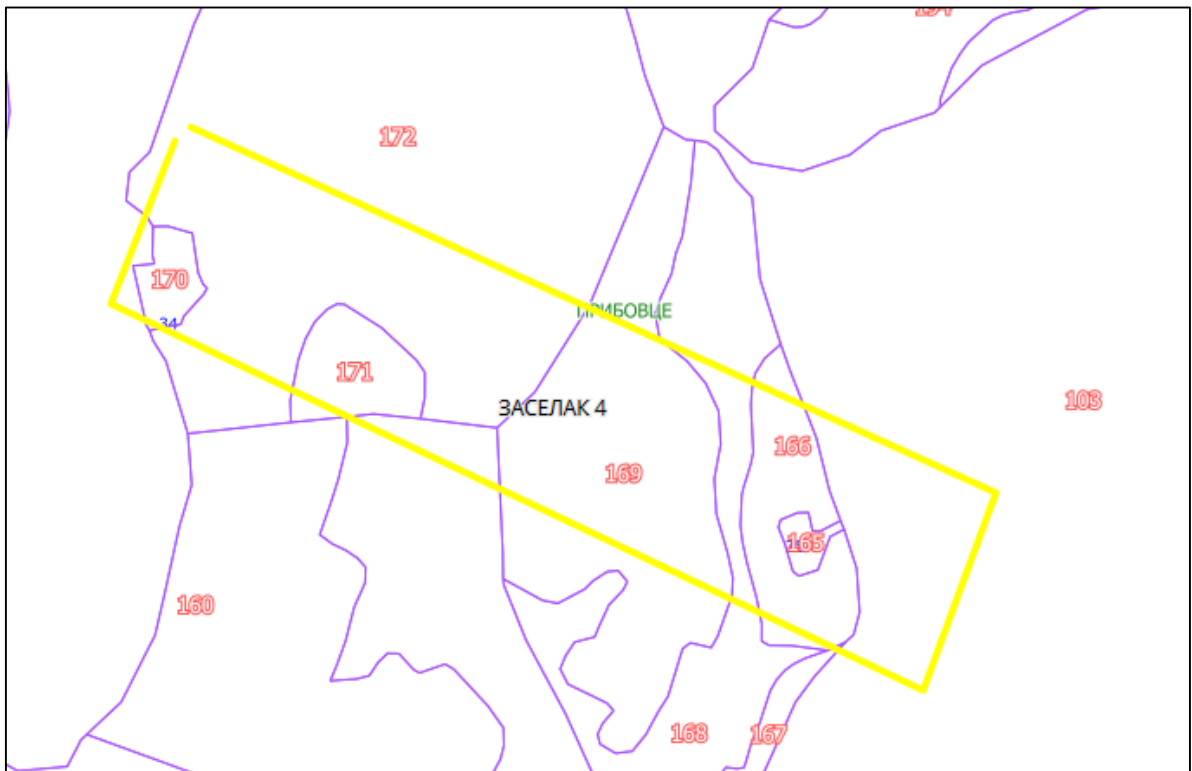
### Заселак 3 – слике 2 и 3



Опис предложеног засеока бр. 3 – Предложени заселак обухвата кп 494, кп 496 и део кп 497, КО Прибовце.



### Заселак 4 – слике 2 и 3

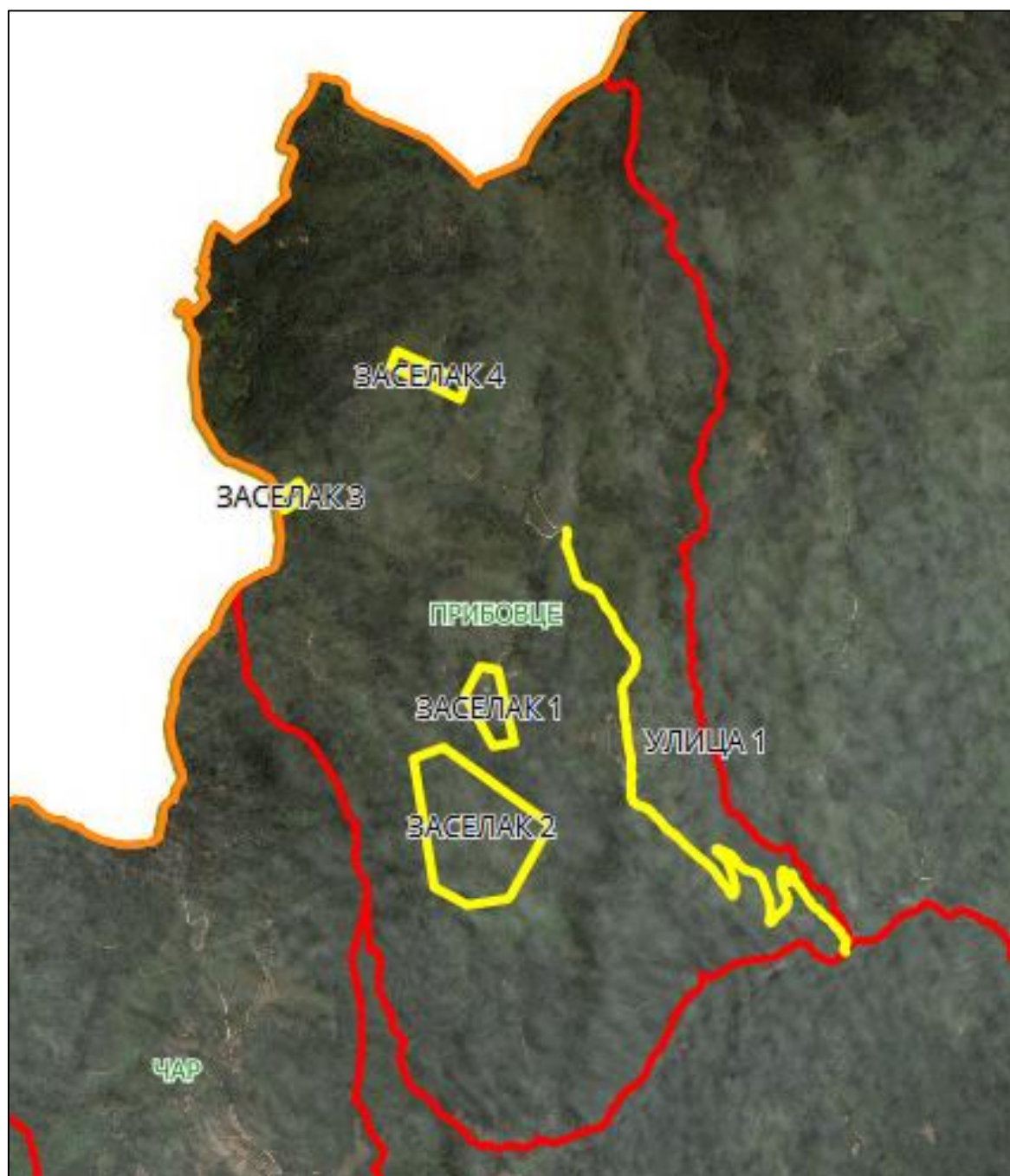


Опис предложеног засеока бр. 4 – Предложени заселак обухвата кп 170, кп 165 и део кп 103, КО Прибовце.

Приказ насељеног места - Прибовце са предложеним и заједничким улицама



Приказ насељеног места - Прибовце са предложеним и заједничким улицама



МБ. НАСЕЉА	НАЗИВ НАС. МЕСТА	РАДНИ НАЗИВ УЛИЦЕ	ЗВАНИЧНИ НАЗИВ УЛИЦЕ	МАТИЧНИ БРОЈ УЛИЦЕ	ЗАЈЕДНИЧКА УЛИЦА
708097	Прибовце	УЛИЦА 1			
708097	Прибовце	ЗАСЕЛАК 1			
708097	Прибовце	ЗАСЕЛАК 2			
708097	Прибовце	ЗАСЕЛАК 3			
708097	Прибовце	ЗАСЕЛАК 4			



## ЗАПИСНИК

### О ДОСТАВЉАЊУ ЕЛАБОРАТА УЛИЧНОГ СИСТЕМА ЗА НАСЕЉЕНО МЕСТО ПРИБОВЦЕ

Републички геодетски завод доставља предлоге за именовање назива улица кроз Елаборат уличног система за насељено место Прибовце на даље поступање.

Елаборат уличног система садржи технички опис и скице предложених улица и заселака и урађен је у два примерка. Један примерак доставља Општини Бујановац, а други остаје у Служби за катастар непокретности.

Податке припремио дана 29.10.2018. године:

Никола Рајковић

Елаборат предао дана \_\_\_\_\_ из РГЗ \_\_\_\_\_

Елаборат примио дана \_\_\_\_\_ за Општину Бујановац \_\_\_\_\_