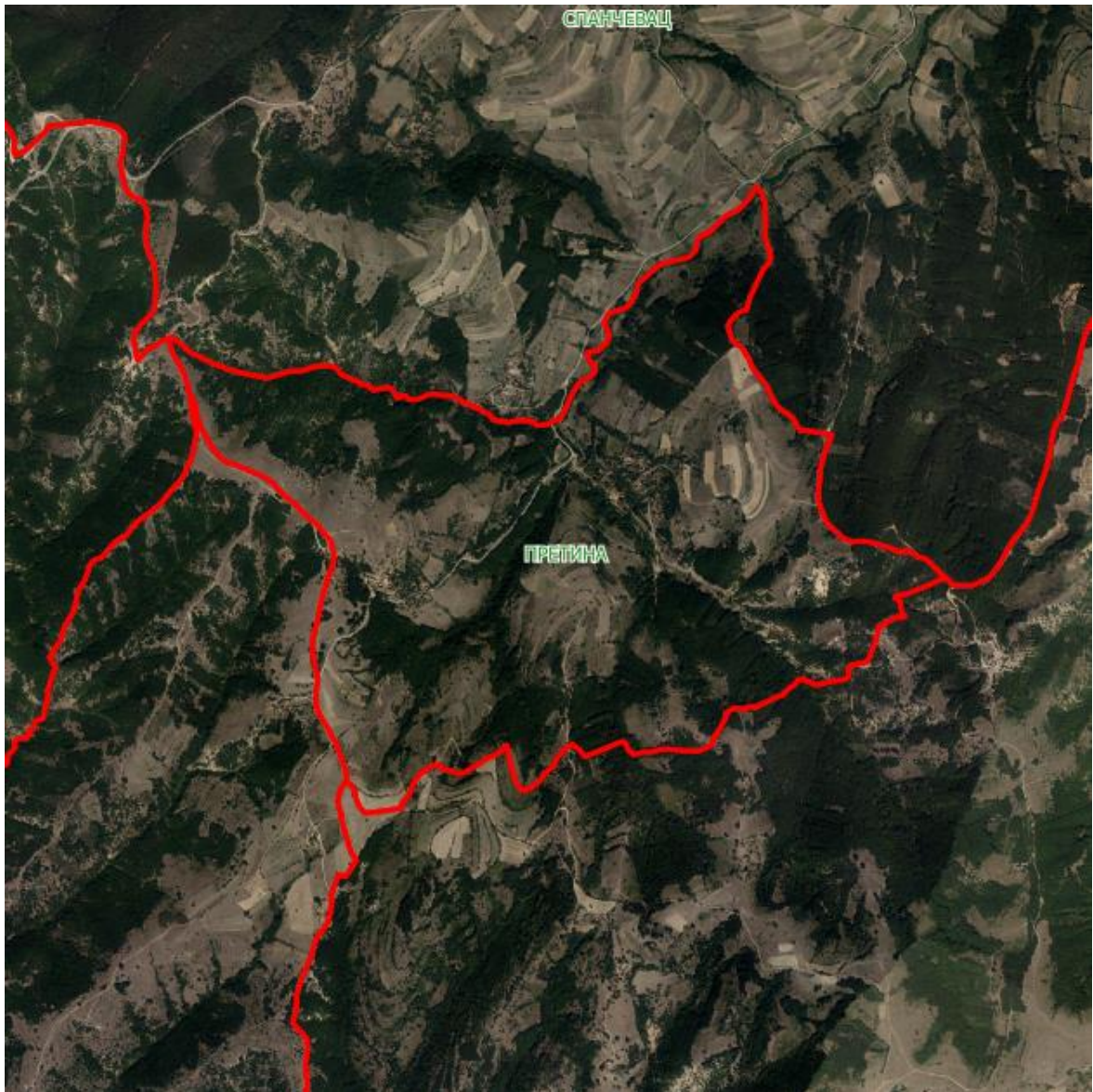


РЕПУБЛИЧКИ ГЕОДЕТСКИ ЗАВОД
ОПШТИНА БУЈАНОВАЦ

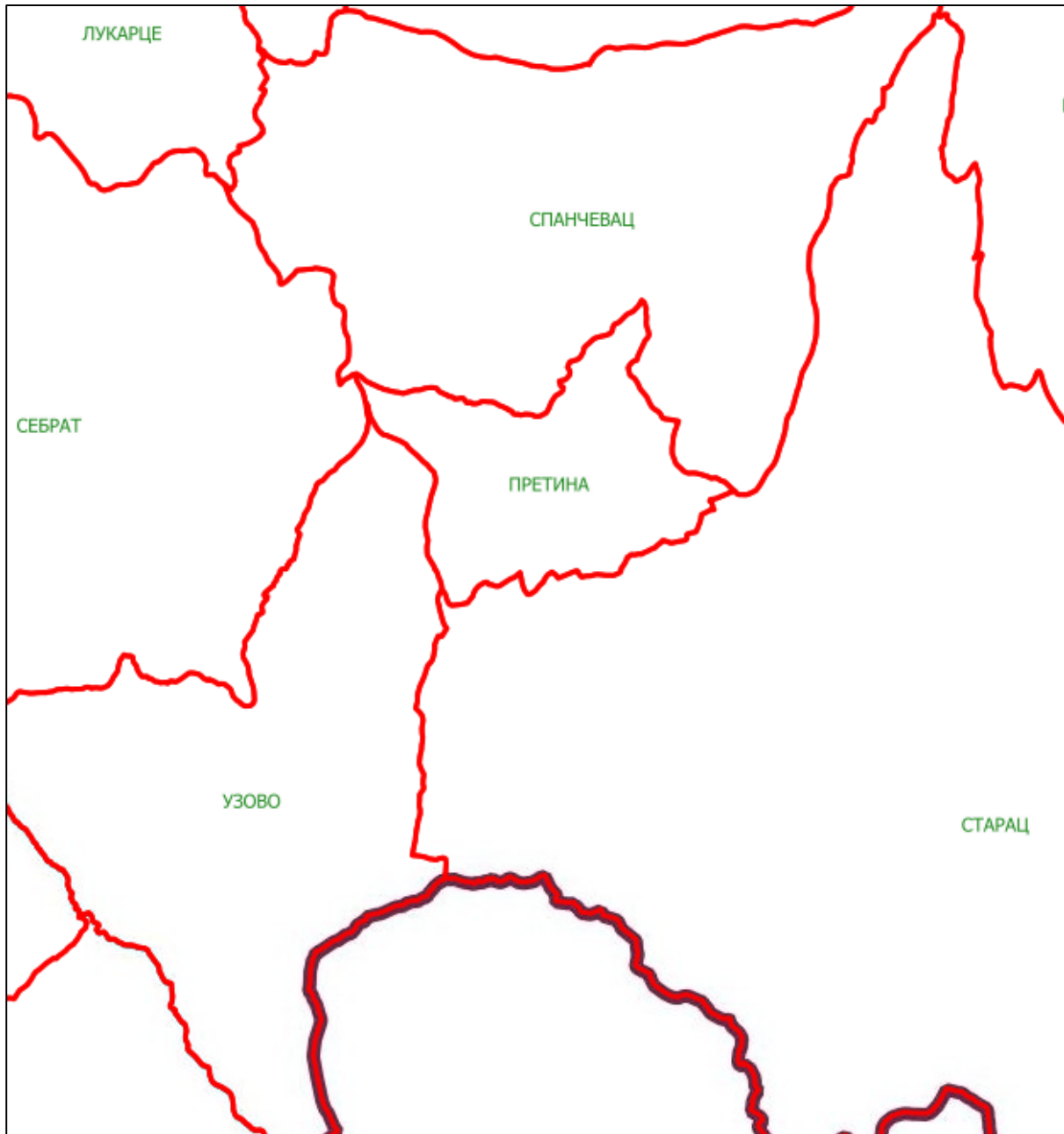
ЕЛАБОРАТ УЛИЧНОГ СИСТЕМА
ЗА НАСЕЉЕНО МЕСТО ПРЕТИНА

05.11.2018. године

Приказ насељеног места – Претина



Регистар просторних јединица, насељено место – Претина са приказом суседних насељених места



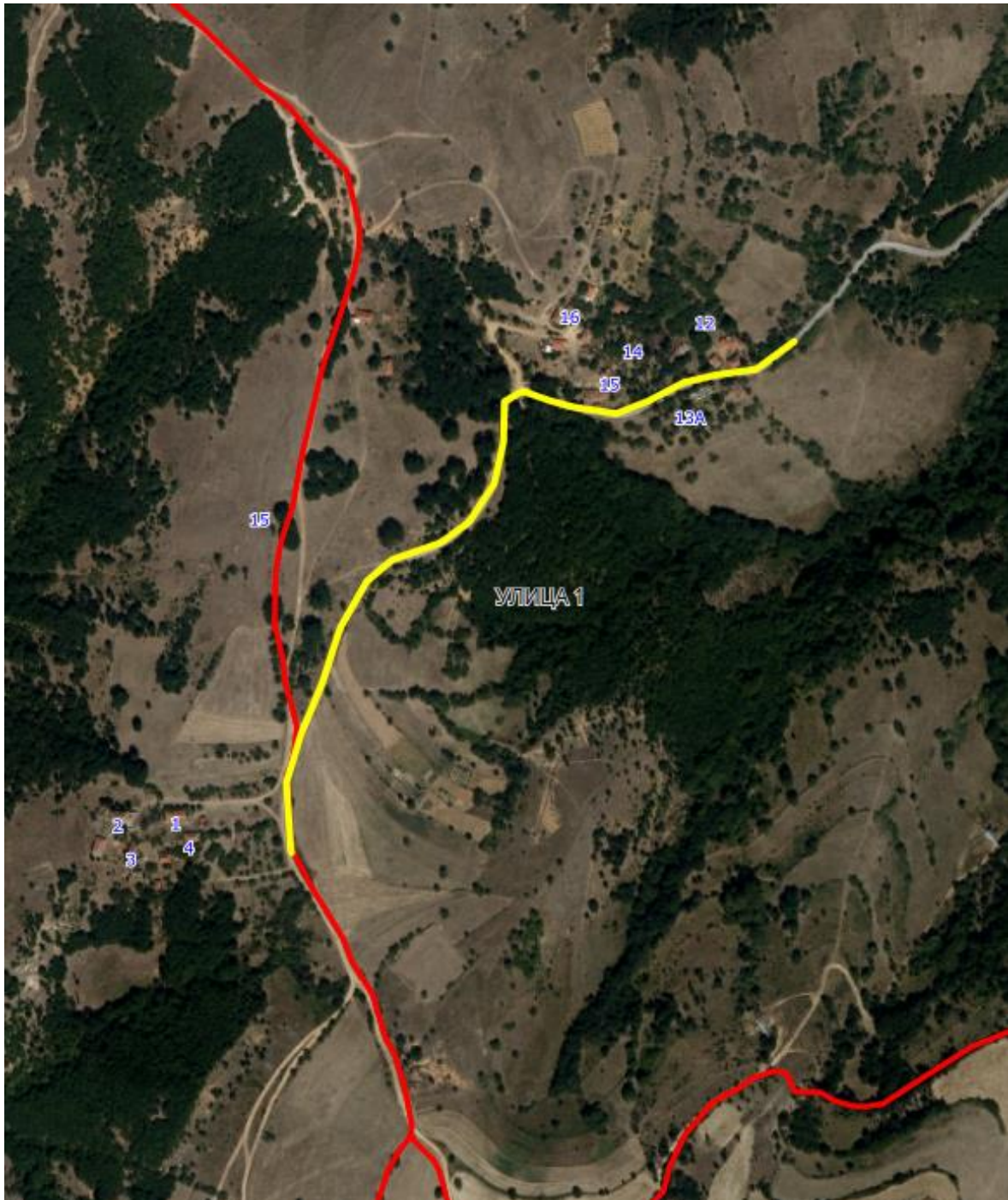
Списак улица из Адресног регистра

Име насеља	МатБрНас	Име улице	МатБрУли
ПРЕТИНА	708089	ПРЕТИНА	708089300044

Напомена: У насељеном месту Претина не постоји улични систем.

ПРЕДЛОЗИ ЗА ИМЕНОВАЊЕ УЛИЦА

Улица 1



Опис предложене Улице бр.1 – улица почиње у кп 1388, између кп 753 и кп 814, протеже се дуж кп 1388, кп 1350, кп 1349, кп 1351, 2953 (КО Узово) у којој се и завршава, између кп 1371 и кп 346 (КО Узово), а све у КО Претина.

Напомена: Предложена Улица 1 иде границом насеља тако да је треба отворити и у суседном насељеном месту Узово.

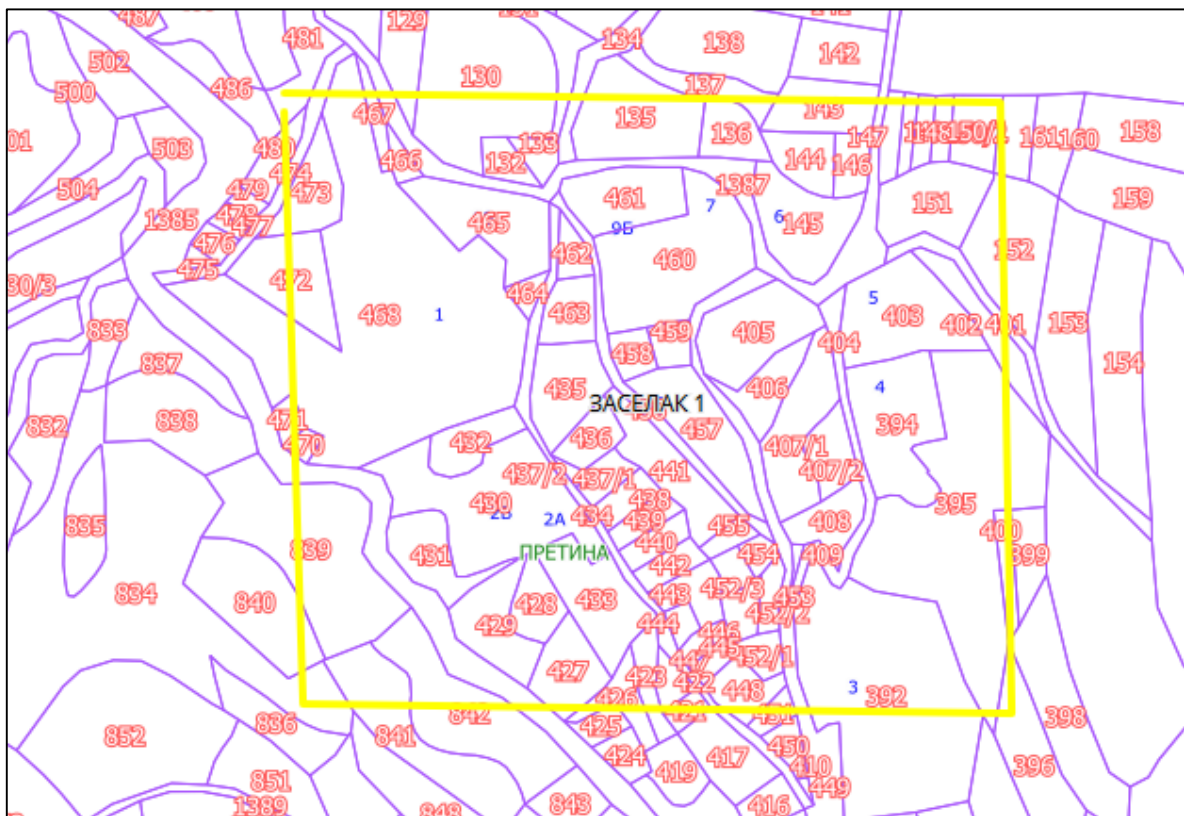
Засеок 1



Засеок 1

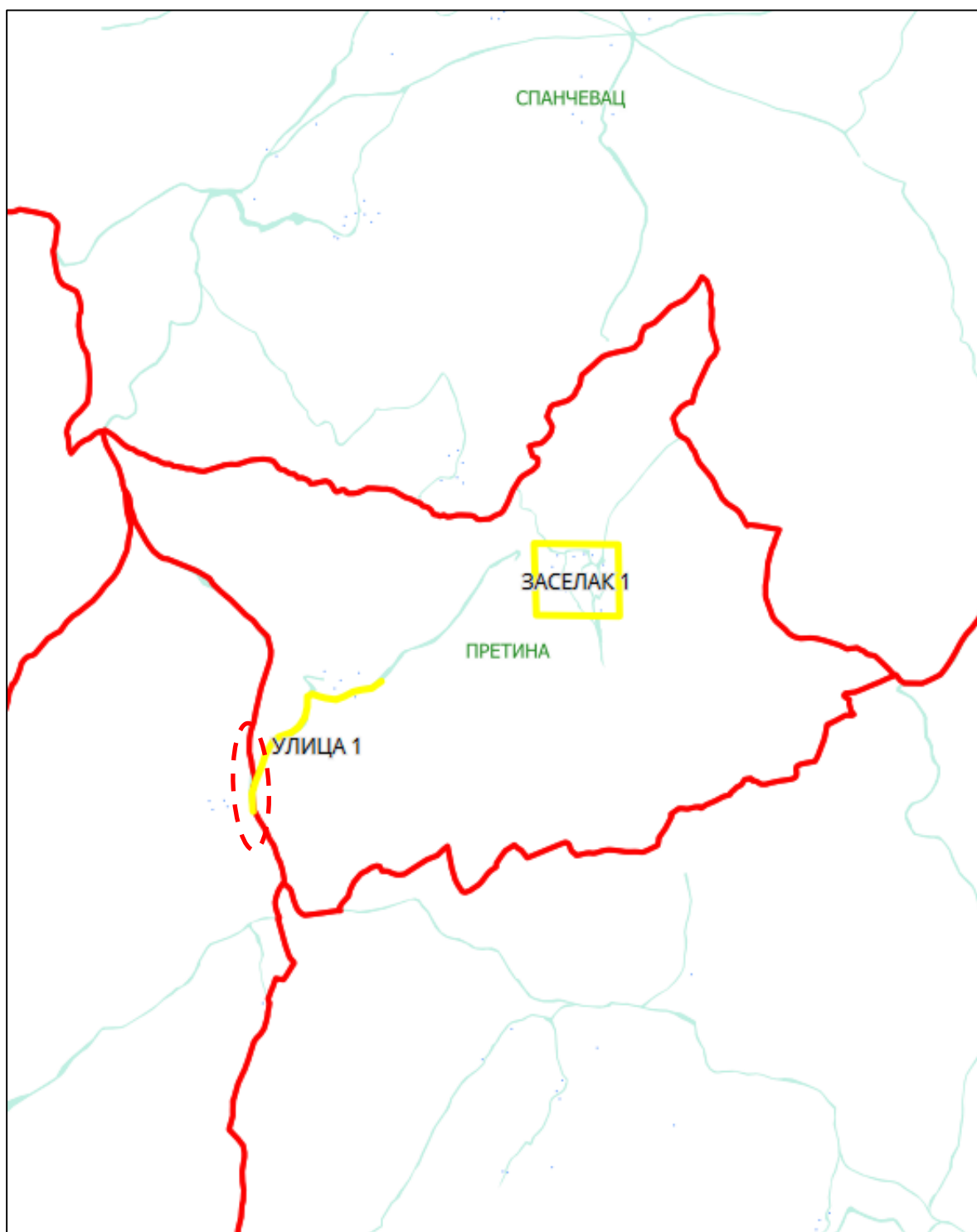


Засеок 1

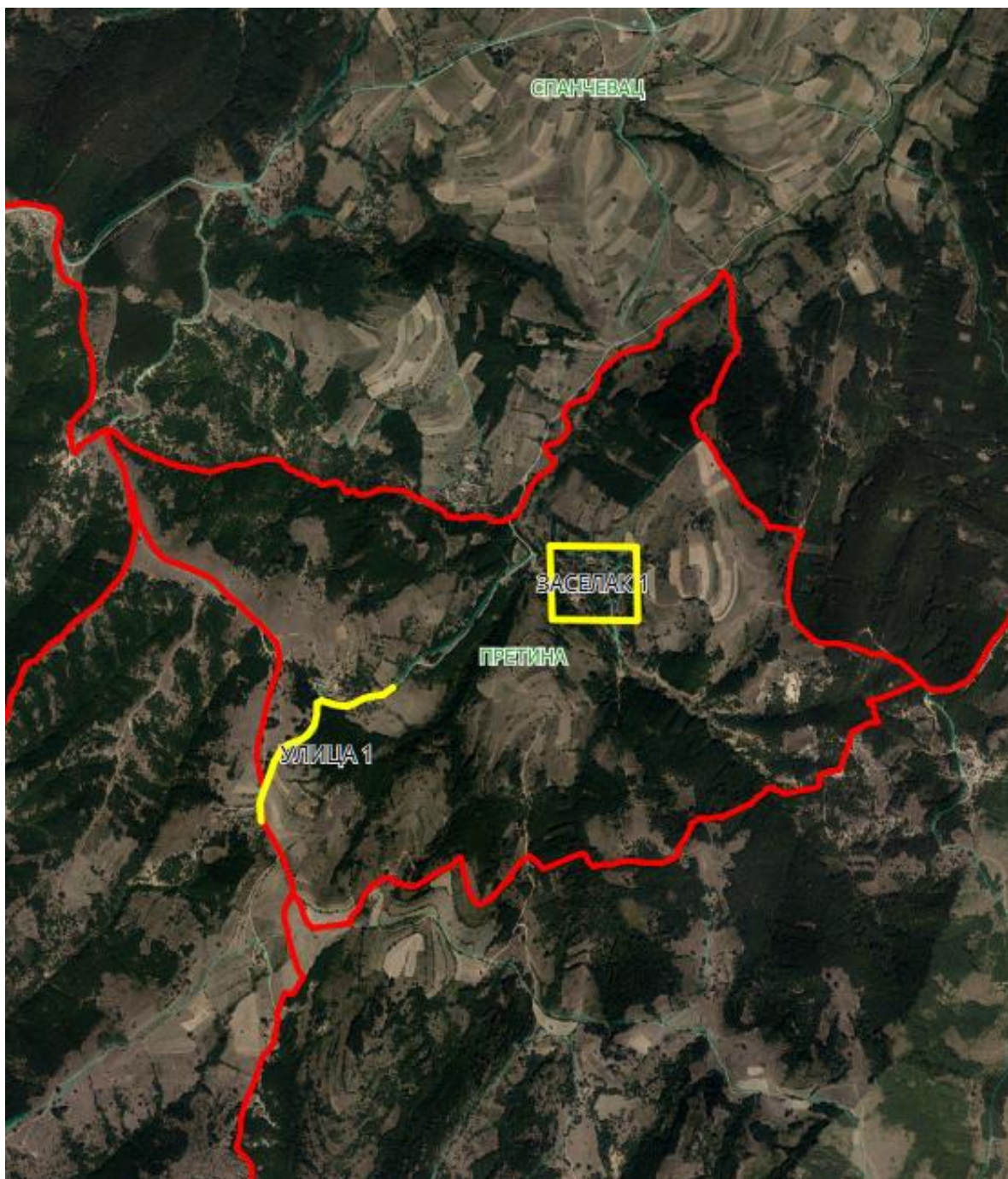


Опис предложеног Засеока бр.1 - засеок се простире унутар површине оивичен кп 834, кп 481, кп 150/2, кп 396, све у КО Претина.

Приказ насељеног места Претина са предложеним улицама



Приказ насељеног места Претина са предложеним улицама



МБ. НАС. МЕСТА	НАЗИВ НАС. МЕСТА	РАДНИ НАЗИВ УЛИЦЕ	ЗВАНИЧНИ НАЗИВ УЛИЦЕ	МАТИЧНИ БРОЈ УЛИЦЕ	ЗАЈЕДНИЧКА УЛИЦА
708089	ПРЕТИНА	УЛИЦА 1			Са насељеним местом Узово
708089	ПРЕТИНА	ЗАСЕОК 1			

ЗАПИСНИК

О ДОСТАВЉАЊУ ЕЛАБОРАТА УЛИЧНОГ СИСТЕМА ЗА НАСЕЉЕНО МЕСТО ПРЕТИНА

Републички геодетски завод доставља предлоге за именовање назива улица кроз Елаборат уличног система за насељено место Претина на даље поступање.

Елаборат уличног система садржи технички опис и скице предложених улица и засеока и урађен је у два примерка. Један примерак доставља Општини Бујановац, а други остаје у Служби за катастар непокретности.

Податке припремили дана 05.11.2018. године:

1. Александар Цвејовић
2. Димитрије Тошић

Елаборат предали дана _____ из РГЗ _____

Елаборат примио дана _____ за Општину Бујановац _____