

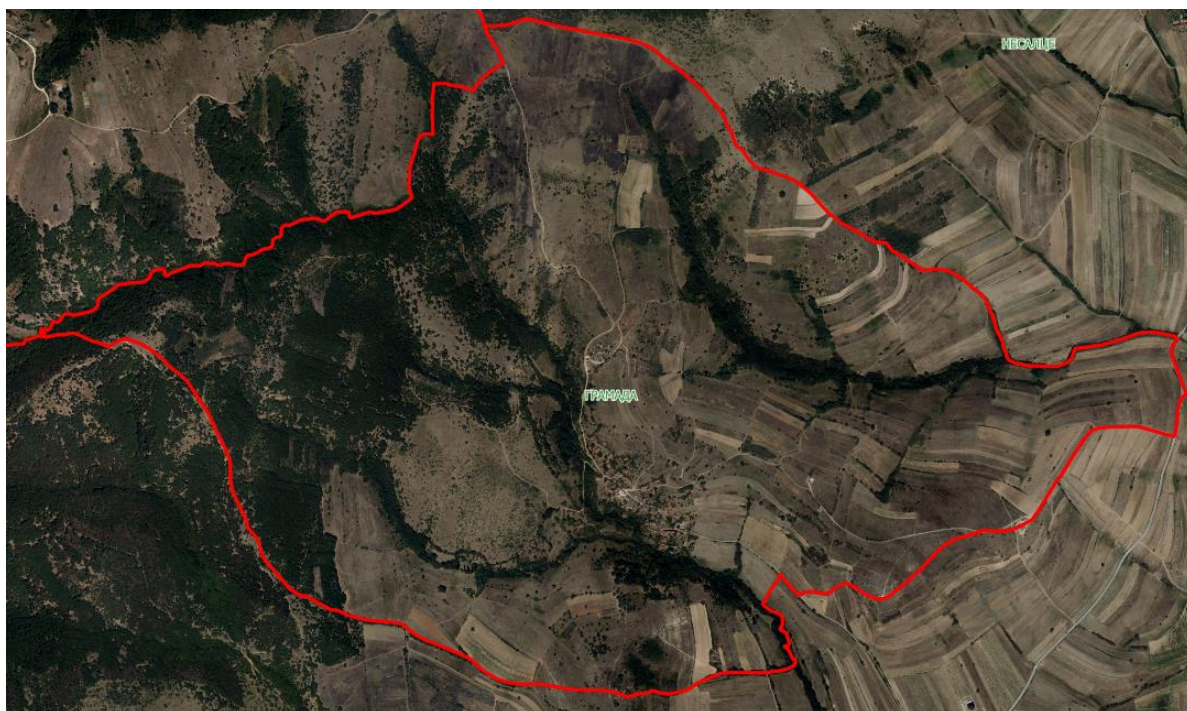
**РЕПУБЛИЧКИ ГЕОДЕТСКИ ЗАВОД**

**Општина Бујановац**

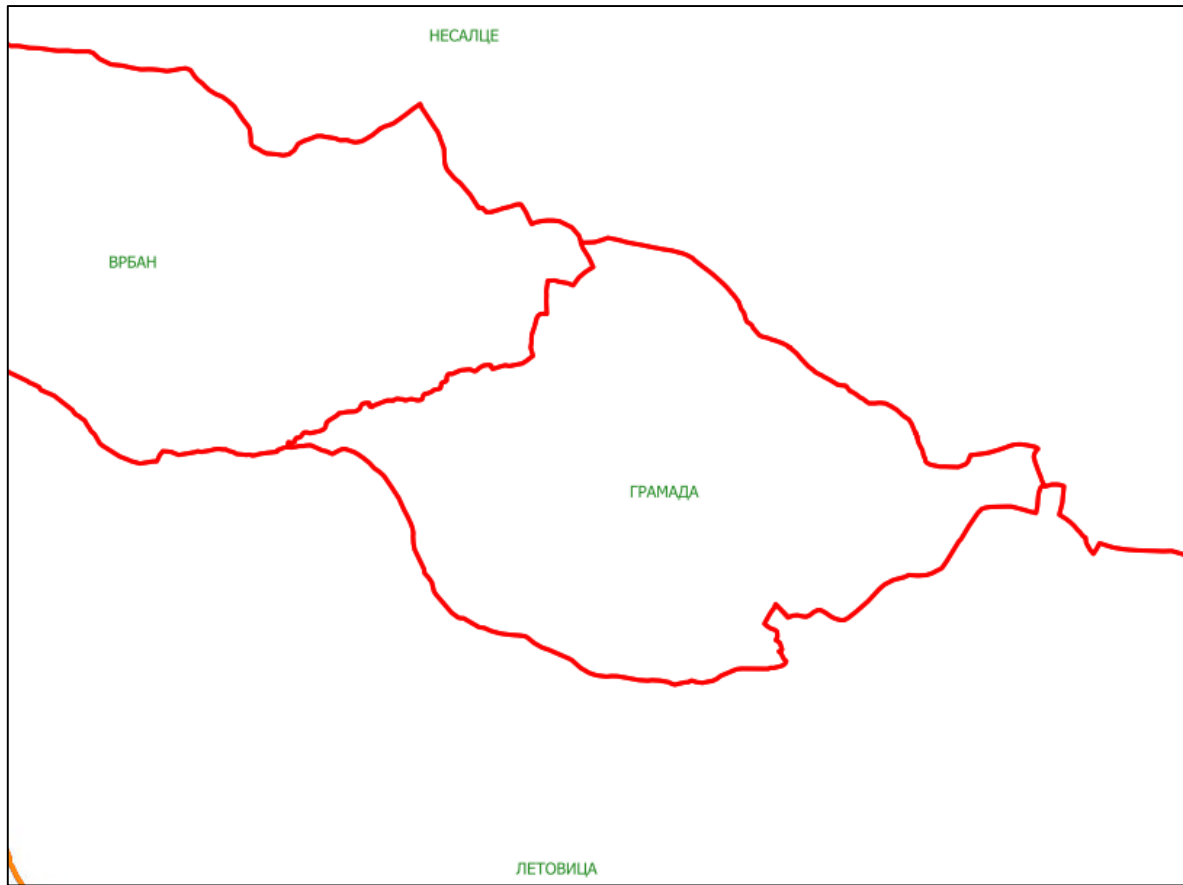
**ЕЛАБОРАТ УЛИЧНОГ СИСТЕМА  
ЗА НАСЕЉЕНО МЕСТО ГРАМАДА**

01.11.2018. године

Приказ насељеног места – Грамада



Регистар просторних јединица за насељено место Грамада са приказом суседних насељених места



Списак улица из Адресног регистра

| МатБрНас | ИмеНас  | МатБрУли     | ИмеУлице |
|----------|---------|--------------|----------|
| 707767   | ГРАМАДА | 707767300015 | ГРАМАДА  |

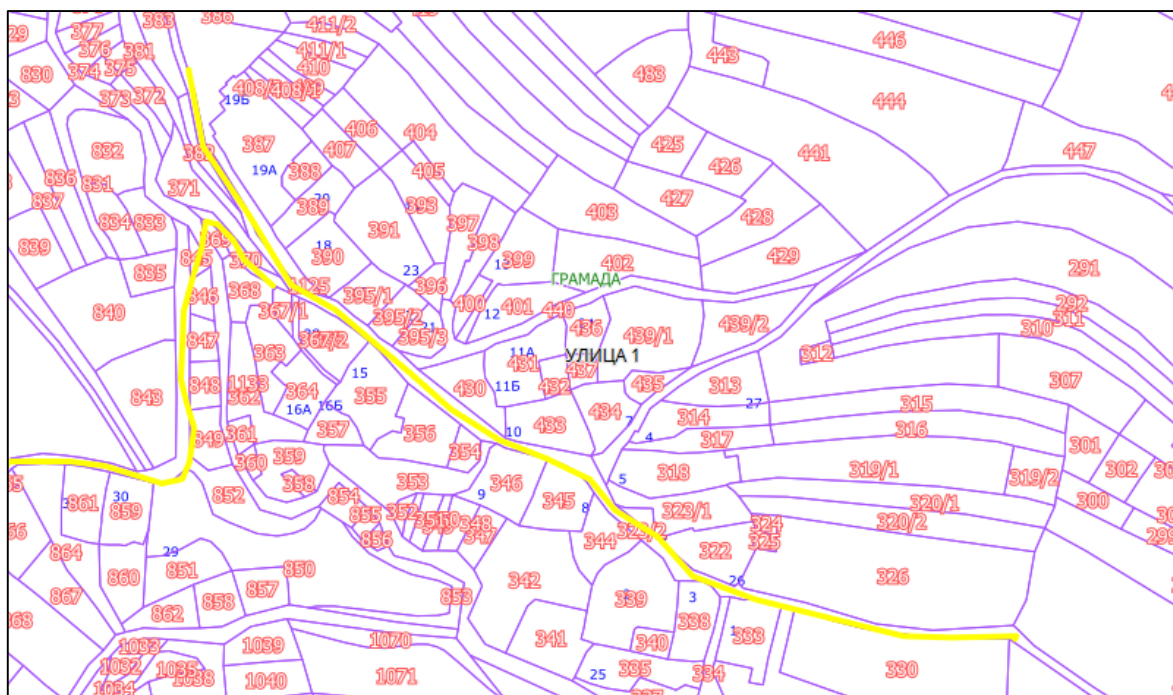
**Напомена:** У насељеном месту Грамада нема уличног система.

## ПРЕДЛОЗИ ЗА ИМЕНОВАЊЕ УЛИЦА

Улице 1 и 2 – слика 1

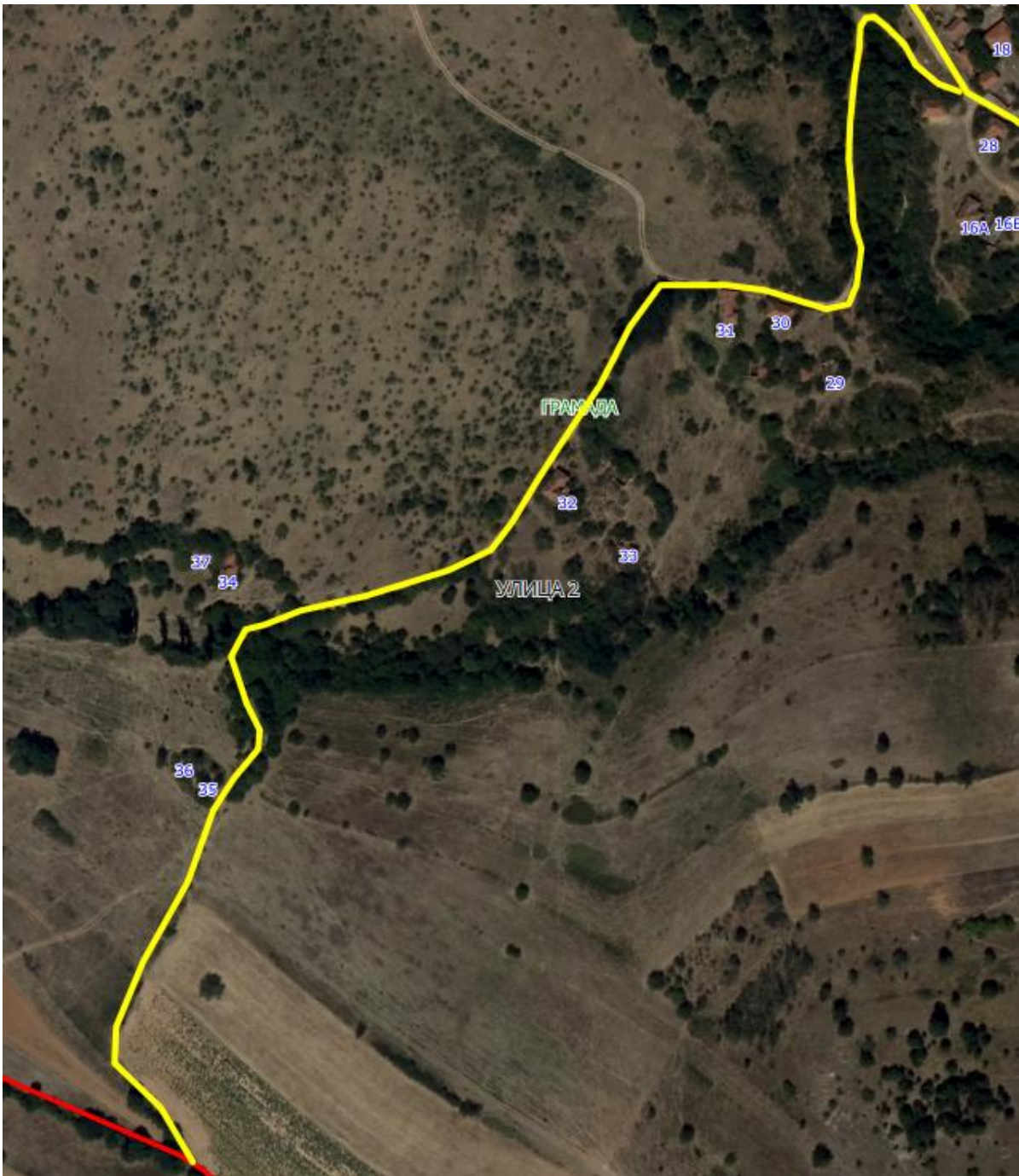


## Улица 1 – слике 2 и 3



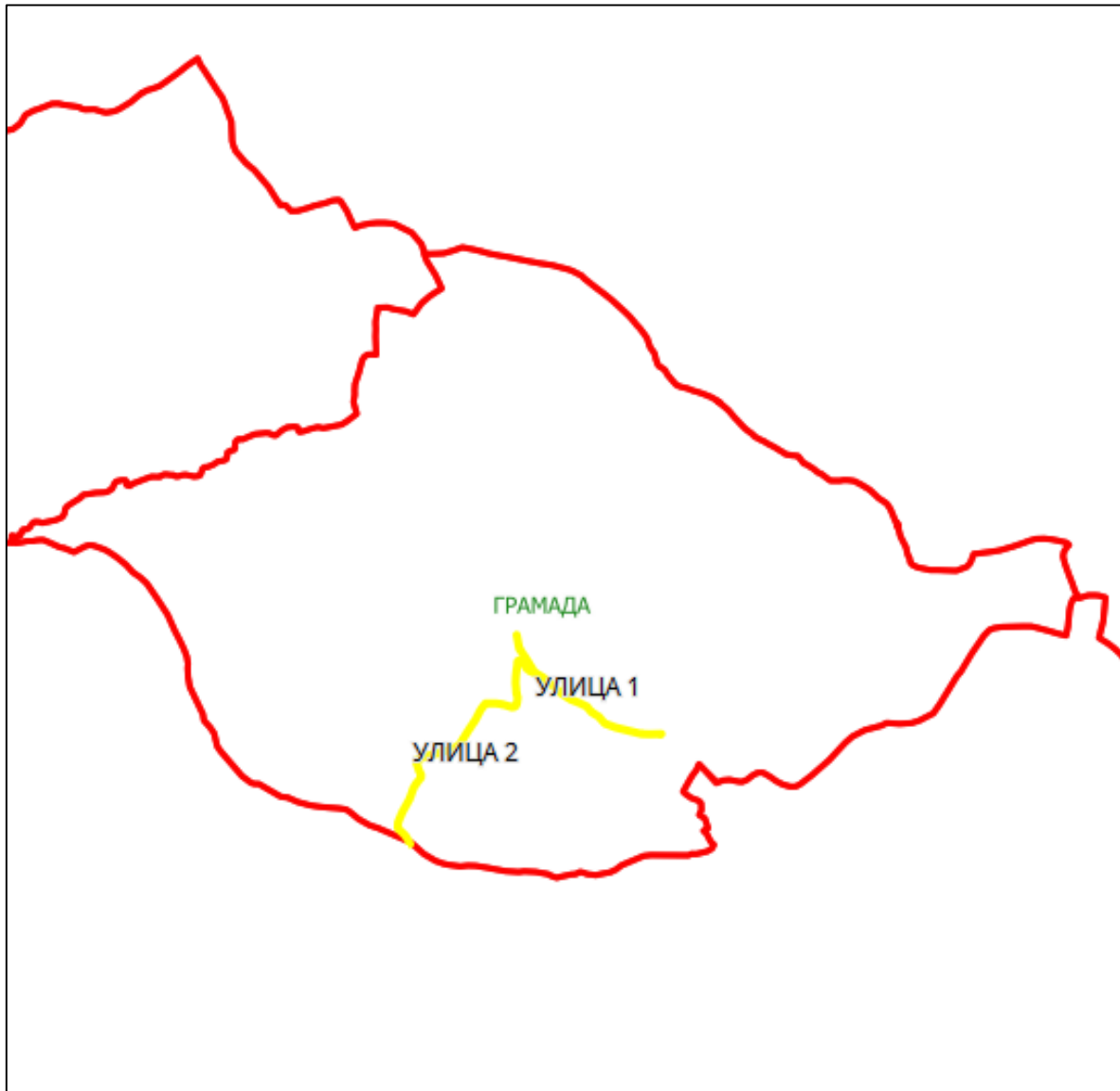
Опис предложене улице бр. 1 – Предложена улица почиње између кп 383 и кп 386, простире се делом кп 1125 и завршава се између кп 329/1 и кп 327, КО Грамада.

## Улица 2 – слика 2

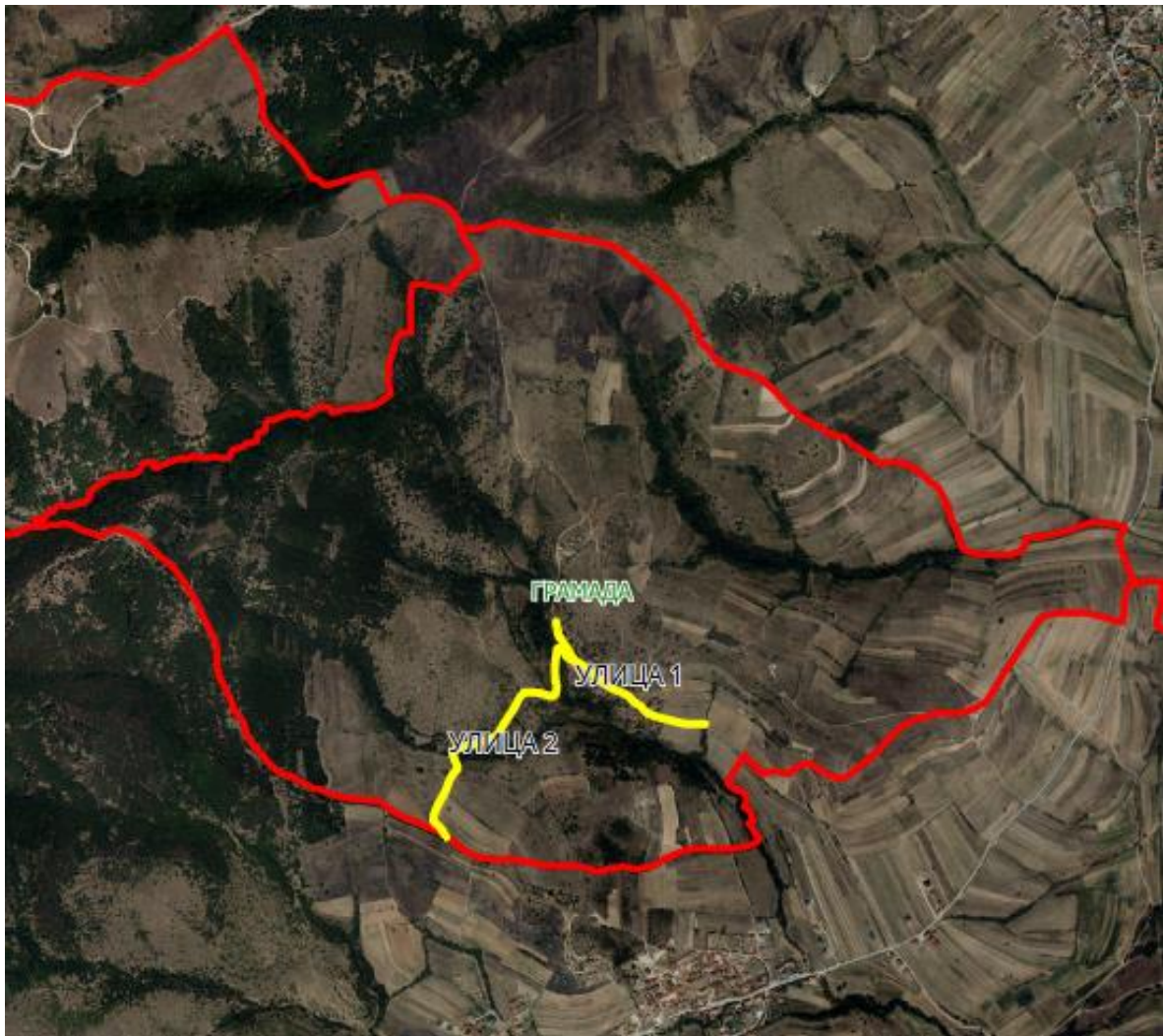


Опис предложене улице бр. 2 – Предложена улица почиње од предложене улице бр. 1, између кп 371 и кп 367/1, простира се целом дужином кп 370, кп 1131 и завршава се између кп 990 и кп 991, КО Грамада.

Приказ насељеног места - Грамада са предложеним и заједничким улицама



Приказ насељеног места - Грамада са предложеним и заједничким улицама



| МБ. НАСЕЉА | НАЗИВ НАС. МЕСТА | РАДНИ НАЗИВ УЛИЦЕ | ЗВАНИЧНИ НАЗИВ УЛИЦЕ | МАТИЧНИ БРОЈ УЛИЦЕ | ЗАЈЕДНИЧКА УЛИЦА |
|------------|------------------|-------------------|----------------------|--------------------|------------------|
| 707767     | Грамада          | УЛИЦА 1           |                      |                    |                  |
| 707767     | Грамада          | УЛИЦА 2           |                      |                    |                  |



## ЗАПИСНИК

### О ДОСТАВЉАЊУ ЕЛАБОРАТА УЛИЧНОГ СИСТЕМА ЗА НАСЕЉЕНО МЕСТО ГРАМАДА

Републички геодетски завод доставља предлоге за именовање назива улица кроз Елаборат уличног система за насељено место Грамада на даље поступање.

Елаборат уличног система садржи технички опис и скице предложених улица и заселака и урађен је у два примерка. Један примерак доставља Општини Бујановац, а други остаје у Служби за катастар непокретности.

Податке припремио дана 01.11.2018. године:

Никола Рајковић

Елаборат предао дана \_\_\_\_\_ из РГЗ \_\_\_\_\_

Елаборат примио дана \_\_\_\_\_ за Општину Бујановац \_\_\_\_\_