

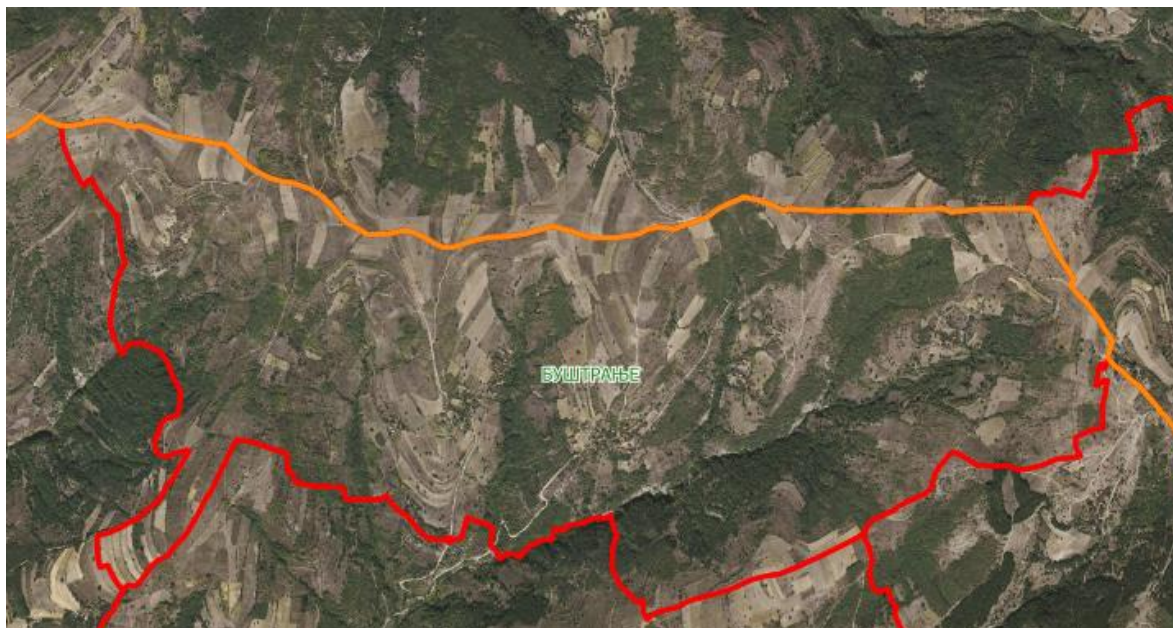
РЕПУБЛИЧКИ ГЕОДЕТСКИ ЗАВОД

Општина Бујановац

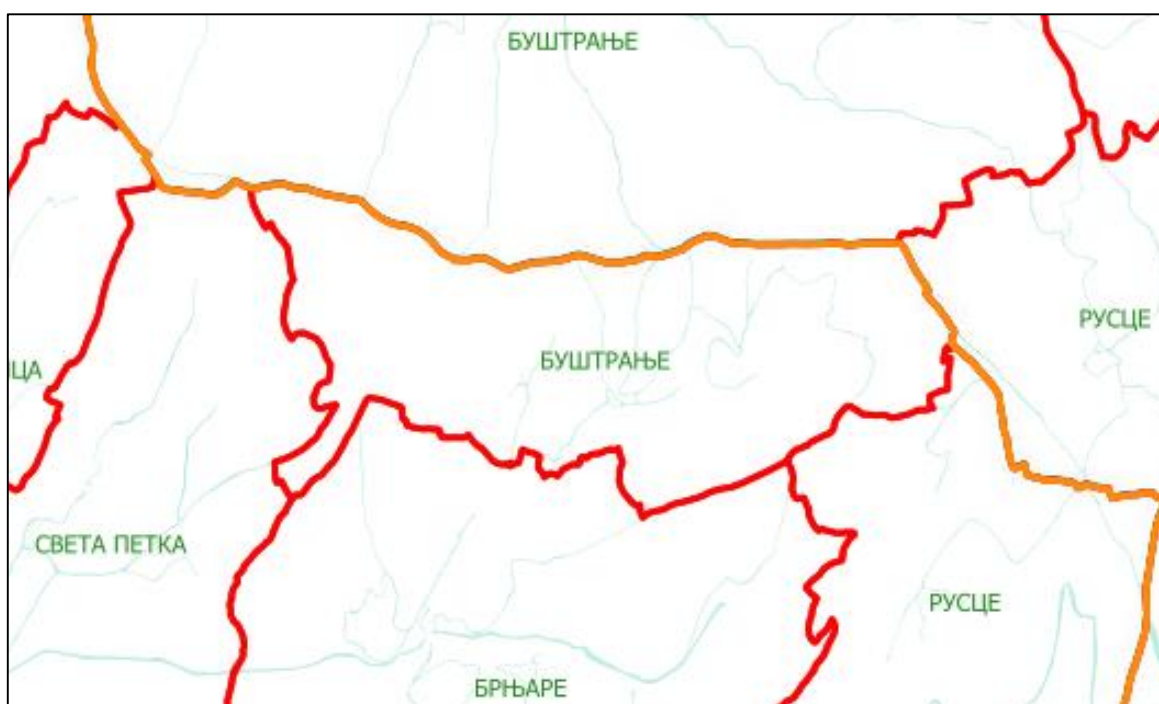
**ЕЛАБОРАТ УЛИЧНОГ СИСТЕМА
ЗА НАСЕЉЕНО МЕСТО БУШТРАЊЕ**

08.11.2018. године

Приказ насељеног места – Буштрање



Регистар просторних јединица за насељено место Буштрање са приказом суседних насељених места



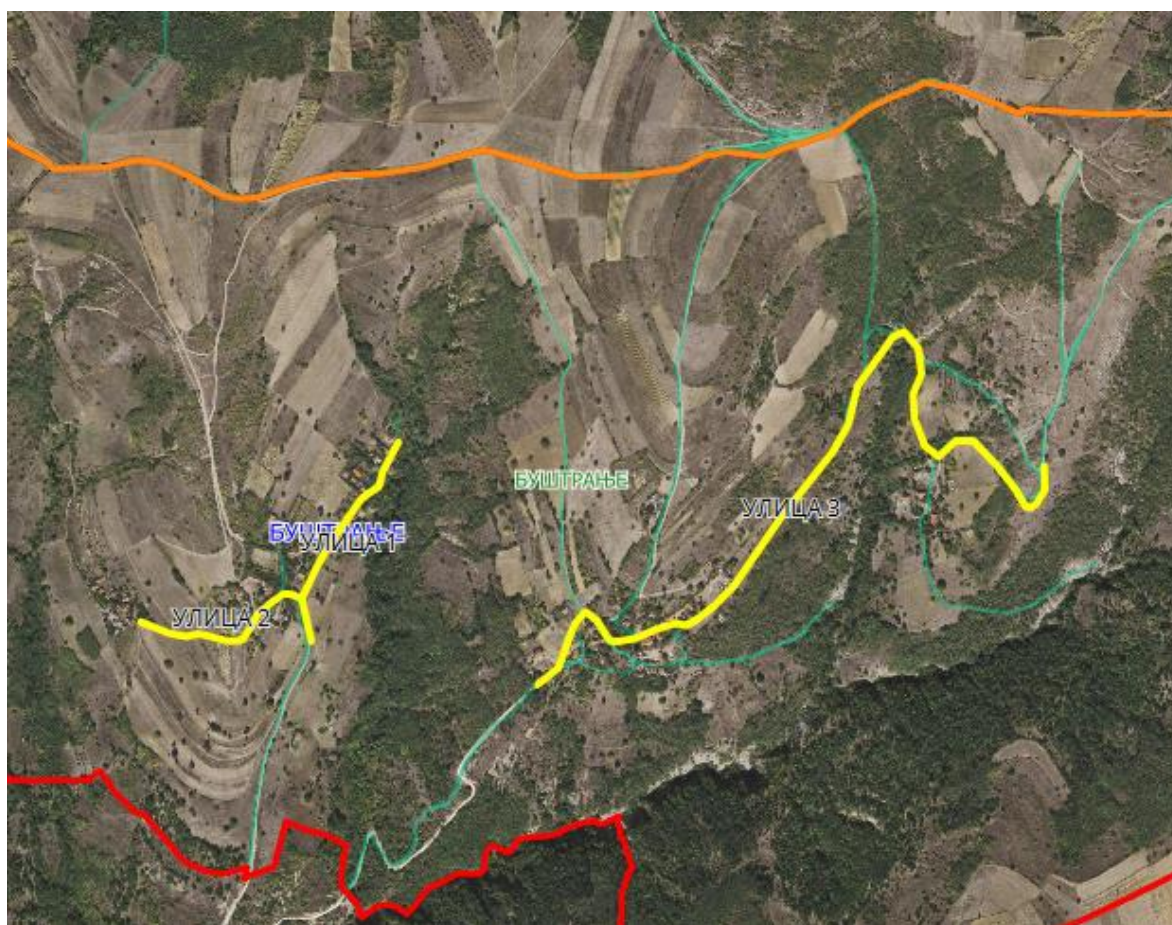
Списак улица из Адресног регистра

МатБрНас	ИмеНас	МатБрУли	ИмеУлице
707708	БУШТРАЊЕ	707708300038	БУШТРАЊЕ

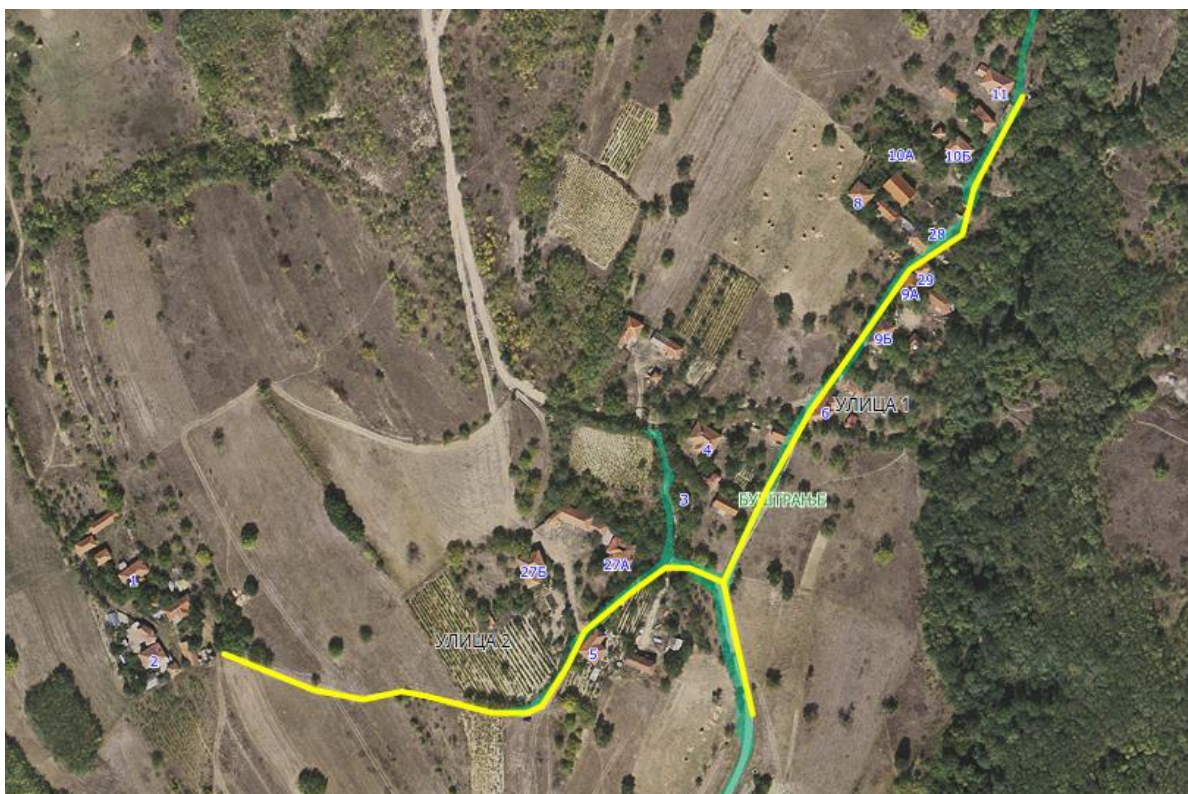
Напомена: У насељеном месту Буштрање нема уличног система.

ПРЕДЛОЗИ ЗА ИМЕНОВАЊЕ УЛИЦА

Улице 1, 2 и 3 – слика 1



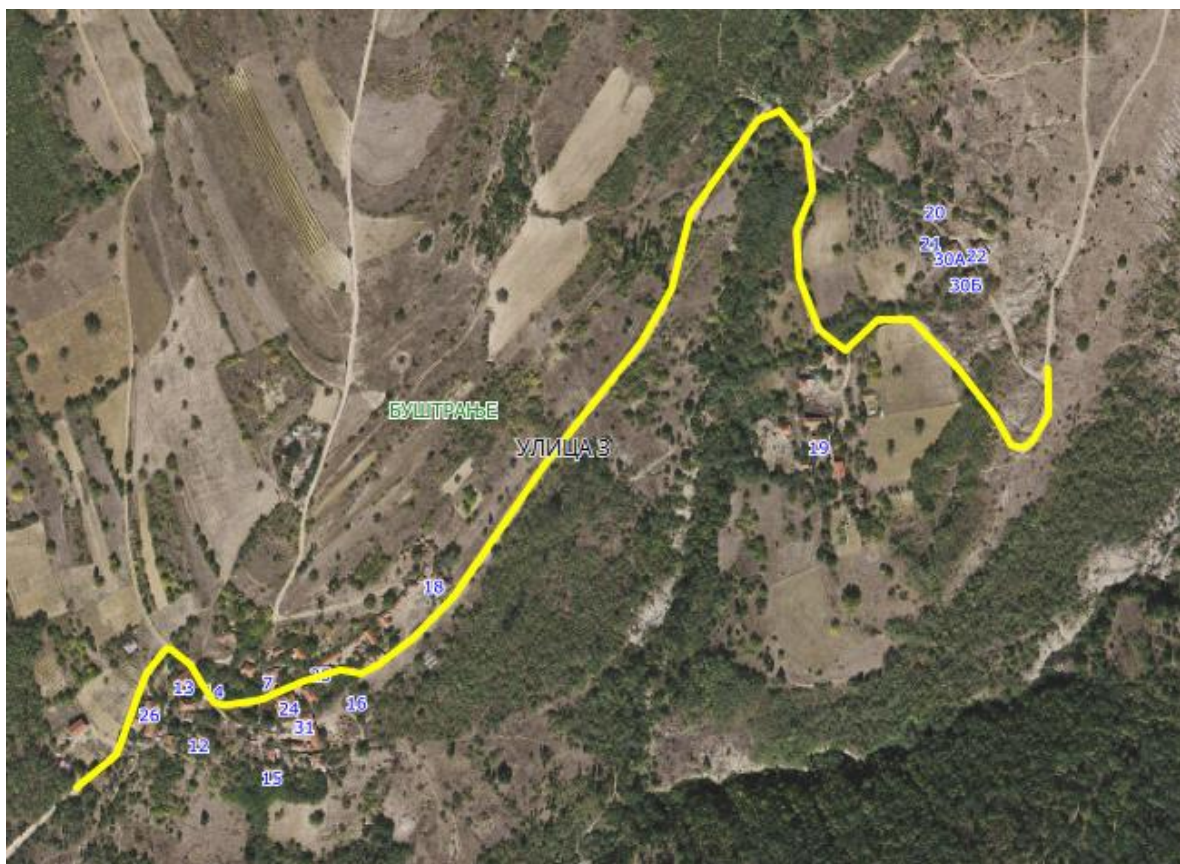
Улице 1 и 2 – слика 2



Опис предложене улице бр. 1 – Предложена улица почиње између кп 1446 и кп 1432, простире се делом кп 1713 и завршава се између кп 404 и кп 428, КО Мало Буштрање.

Опис предложене улице бр. 2 – Предложена улица почиње између кп 1436 и кп 1433, простире се целом дужином кп 1434, делом кп 1442, пролази кроз кп 1448, кп 1466 и завршава се на кп 1498, код кп 1469, КО Мало Буштрање.

Улица 3 – слика 2



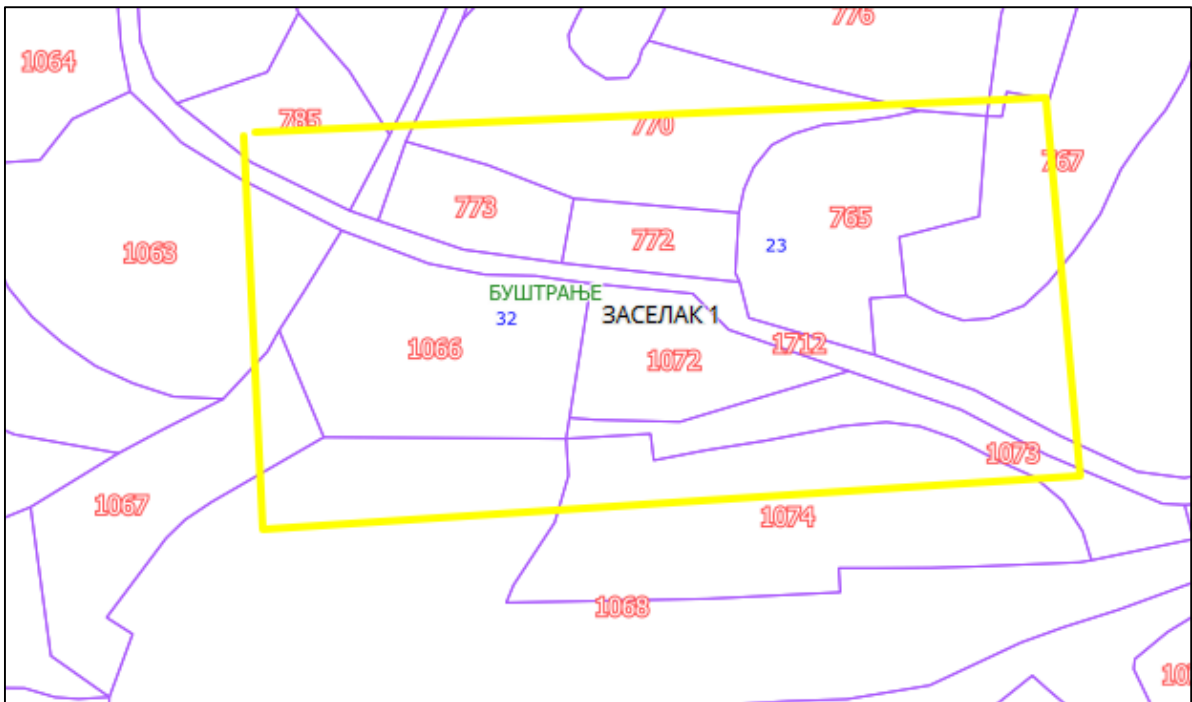
Опис предложене улице бр. 3 – Предложена улица између кп 1308 и кп 1227, простире се делом кп 1278, пролази кроз кп 1305, простире се делом кп 1708, кп 1711, пролази кроз кп 628, кп 614, простире се целом дужином кп 894/2, кп 881 и завршава се на кп 614, између кп 644 и кп 867, КО Мало Буштрање.

Напомена: Предложена улица може се формирати као заселак.

Заселак 1 – слика 1

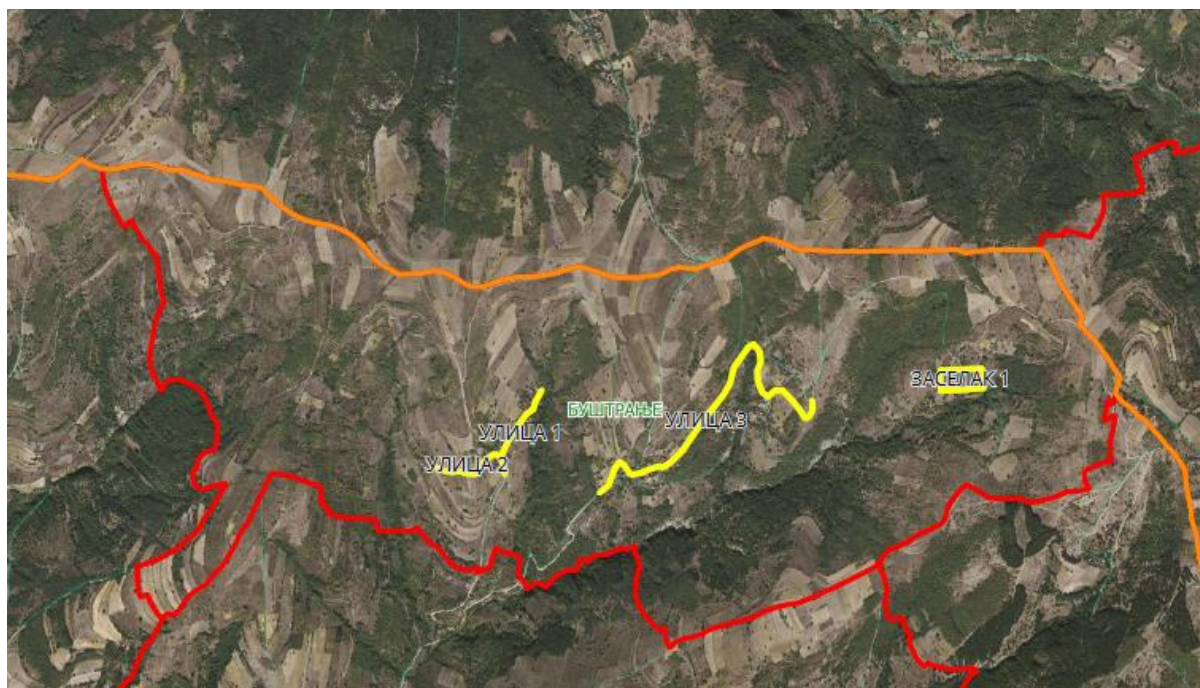


Заселак 1 – слике 2 и 3



Опис предложеног засеока бр. 1 – Предложени заселак обухвата кп 1066, кп 1072 и кп 765, КО Мало Буштрање.

Приказ насељеног места - Буштрање са предложеним и заједничким улицама



Приказ насељеног места - Буштрање са предложеним и заједничким улицама



МБ. НАСЕЉА	НАЗИВ НАС. МЕСТА	РАДНИ НАЗИВ УЛИЦЕ	ЗВАНИЧНИ НАЗИВ УЛИЦЕ	МАТИЧНИ БРОЈ УЛИЦЕ	ЗАЈЕДНИЧКА УЛИЦА
707708	Буштрање	УЛИЦА 1			
707708	Буштрање	УЛИЦА 2			
707708	Буштрање	УЛИЦА 3			
707708	Буштрање	ЗАСЕЛАК 1			

ЗАПИСНИК

О ДОСТАВЉАЊУ ЕЛАБОРАТА УЛИЧНОГ СИСТЕМА ЗА НАСЕЉЕНО МЕСТО БУШТРАЊЕ

Републички геодетски завод доставља предлоге за именовање назива улица кроз Елаборат уличног система за насељено место Буштрање на даље поступање.

Елаборат уличног система садржи технички опис и скице предложених улица и заселака и урађен је у два примерка. Један примерак доставља Општини Бујановац, а други остаје у Служби за катастар непокретности.

Податке припремио дана 08.11.2018. године:

Никола Рајковић

Елаборат предао дана _____ из РГЗ _____

Елаборат примио дана _____ за Општину Бујановац _____