




## LEGENDA

-  GRANICA URBANISTIČKOG PROJEKTA
-  LOKACIJA OBJEKTA PPOV
-  GRANICA KATASTARSKE PARCELE

 <p><b>BIRO ZA PROJEKTOVANJE I NADZOR</b> Kajmakčalanska br.6, 11000 Beograd</p>	<p>Investitor: OPŠTINA BUJANOVAC KARAĐORĐA PETROVIĆA 115 17520 BUJANOVAC</p>	
<p>Odgovorni urbanista Jasna Marićević, dipl.inž.arh.</p> 	<p>URBANISTIČKI PROJEKAT za k.p. br. 790, 789/3, 789/4, 788/2, 787, 786/2, 785/2, 784, 783/2, 779, 780, 782/2, 781/2, 1022/2, 1021/2, 1020/2, 1024, 1019 i 1023/2, 1025/2 i 1018/2 KO Srpska Kuća, Bujanovac Urbanističko-arhitektonska razrada lokacije za postrojenje za pre čišćavanje otpadnih voda - Bujanovac</p>	
<p>Saradnici: Danijela Mišković, dipl.in ž.građ. Milan Milutinovi ć, dipl.inž.građ. Vasil Petkovski, dipl.in ž.el. Renata Šarčević, dipl.inž.p.arh.</p>	<p>Crtež: KATASTARSKO-TOPOGRAFSKI PLAN SA GRANICOM OBUHVATA</p>	<p>Datum: jul 2017.</p> <p>Razmera: 1 : 1000</p> <p>List: 01</p>